



Geoportal Powiatu Opoczyńskiego

Funkcjonalności wdrożone w ramach projektu: „Rozwój usług publicznych świadczonych drogą elektroniczną przez Powiat Opoczyński „



Fundusze Europejskie
Program Regionalny



Unia Europejska
Europejski Fundusz
Rozwoju Regionalnego



Projekt pn.: "Rozwój usług publicznych świadczonych drogą elektroniczną przez Powiat Opoczyński"
Nr: RPLD.07.01.02-10-0014/17

współfinansowany przez Unię Europejską z Europejskiego Funduszu Rozwoju Regionalnego w ramach Regionalnego Programu Operacyjnego Województwa Łódzkiego na lata 2014-2020

Projekt współfinansowany przez Unię Europejską z Europejskiego Funduszu Rozwoju Regionalnego w ramach Regionalnego Programu Operacyjnego Województwa Łódzkiego na lata 2014-2020



Zestaw e-usług związany z procesem obsługi rzeczoznawców – moduł Dane RCiWN

1. Usługa przeglądania danych z bazy RCiWN
2. Zamówienie zbioru danych RCiWN
3. Usługa generowania Licencji i wydania zbioru danych RCiWN

Projekt współfinansowany przez Unię Europejską z Europejskiego Funduszu Rozwoju Regionalnego w ramach Regionalnego Programu Operacyjnego Województwa Łódzkiego na lata 2014-2020



Dane RCIWN

1. Usługa przeglądania danych z bazy RCIWN

Uprawniony użytkownik (rzeczoznawca) może zażądać wyświetlenia obiektów (transakcji, operatów) wg określonych kryteriów, a usługa na podstawie bazy danych RCIWN prezentuje wyniki bez podania cen (wartości szacunkowych).

Projekt współfinansowany przez Unię Europejską z Europejskiego Funduszu Rozwoju Regionalnego w ramach Regionalnego Programu Operacyjnego Województwa Łódzkiego na lata 2014-2020



GEOPORTAL - tryb publiczny



Udostępnianie materiałów zasobu



Dostęp w trybie chronionym



GEOPORTAL - tryb chroniony



Dane opisowe EGiB



Obsługa wykonawcy prac geodezyjnych



Zapytania komornicze



Dane RCiWN









Fundusze Europejskie
Program Regionalny





Unia Europejska
Europejski Fundusz
Rozwoju Regionalnego



Projekt współfinansowany przez Unię Europejską z Europejskiego Funduszu Rozwoju Regionalnego w ramach Regionalnego Programu Operacyjnego Województwa Łódzkiego na lata 2014-2020

Przeglądanie bazy RCiWN    

Wybór danych RCiWN  

Transakcje z dnia (od-do)
 -

Typ transakcji:
 obrót wycena inny

Rodzaj nieruchomości:

Wybieraj wyłącznie transakcje z określonymi:
 działkami budynkami lokalami

Typ operacji do wykonania:
 Przeglądanie
 Pobranie pliku HTML
 Pobranie pliku TXT

[Wyślij zapytanie](#)

[Wnioski nieopłacone](#)

[Wnioski opłacone](#)

Projekt współfinansowany przez Unię Europejską z Europejskiego Funduszu Rozwoju Regionalnego w ramach Regionalnego Programu Operacyjnego Województwa Łódzkiego na lata 2014-2020



2. Zamówienie zbioru danych RCIWN

Na udostępnionym do wglądu wykazie obiektów (transakcji, operatów) rzeczoznawca zaznacza pozycje, które go interesują i je zamawia. Następuje automatyczna generacja DOO, wniosku P i wniosku P4



Fundusze Europejskie
Program Regionalny



Unia Europejska
Europejski Fundusz
Rozwoju Regionalnego



Projekt współfinansowany przez Unię Europejską z Europejskiego Funduszu Rozwoju Regionalnego w ramach Regionalnego Programu Operacyjnego Województwa Łódzkiego na lata 2014-2020



Operacje globalne:

[Dodaj do koszyka wszystkie pozycje z jednostki ewidencyjnej](#)

[Usuń z koszyka wszystkie pozycje z jednostki ewidencyjnej](#)

[Usuń z koszyka wszystkie pozycje](#)

Dane RCiWN

wygenerowano dnia: 2018.08.30

Zarejestrowano wniosek:

GN.IV.6621.2663.2018

Lista wniosków nieopłaconych dostępna jest po naciśnięciu przycisku "Wnioski nieopłacone"

Lista wniosków opłaconych dostępna jest po naciśnięciu przycisku "Wnioski opłacone"

[Zobacz szczegóły aktualnego wniosku](#)



Fundusze Europejskie
Program Regionalny



Unia Europejska
Europejski Fundusz
Rozwoju Regionalnego



Projekt współfinansowany przez Unię Europejską z Europejskiego Funduszu Rozwoju Regionalnego w ramach Regionalnego Programu Operacyjnego Województwa Łódzkiego na lata 2014-2020

Wniosek: GN.IV.6621.2663.2018 (wniosek nieopłacony)

Numer sprawy:	GN.IV.6621.2663.2018
Data wpływu:	2018.08.30
Sygnatura wnioskodawcy:	
Współczynnik K:	0.5
Współczynnik CL:	1
Współczynnik SU:	0.8
Kwota [zł]:	30.00
Dokument sprzedaży:	OA-7734/2018

[Wniosek P](#)[Wniosek P4](#)[Dokument Obliczenia Opłaty](#)

Opłacenie wniosku

[Zapłać online](#)

Przy płatności online dostęp do danych będzie możliwy natychmiast po opłaceniu wniosku.

lub

opłać wniosek przelewem na podstawie danych zawartych w Dokumencie Obliczenia Opłaty

[Wyślij potwierdzenie zapłaty](#)

Przesłanie potwierdzenia zapłaty nie jest konieczne, lecz zwykle przyspiesza realizację sprawy.
Dla danego zamówienia można wysłać tylko jeden plik z potwierdzeniem zapłaty.
Dostęp do danych będzie możliwy po odnotowaniu zapłaty przez pracownika ośrodka dokumentacji.

Projekt współfinansowany przez Unię Europejską z Europejskiego Funduszu Rozwoju Regionalnego w ramach Regionalnego Programu Operacyjnego Województwa Łódzkiego na lata 2014-2020



Wniosek o udostępnienie materiałów Powiatowego Zadobu Geodezyjnego i Kartograficznego

1. Imię i nazwisko/Nazwa wnioskodawcy: **Użytkownik testowy na potrzeby geoportalu**

2. Adres miejsca zamieszkania/siedziby wnioskodawcy: ;

3. Oznaczenie wniosku nadane przez wnioskodawcę:

4. Dane kontaktowe wnioskodawcy: numer telefonu/adres poczty elektronicznej wykonawcy prac geodezyjnych (telefon/email):

5. Miejscowość*: , dnia 30.08.2018 r.

6. Adresat zgłoszenia: **Starosta Opoczyński, ul. Kwiatowa 1a, 26-300 Opoczno**

Wybierz tryb udostępniania danych:

do wyceny nieruchomości (K=0,5) do działalności gospodarczej (CL>1)

Imię i nazwisko rzeczoznawcy majątkowego*:

Nr uprawnień zawodowych rzeczoznawcy majątkowego*:

Cena zamawianych pozycji (uwzględniono SU=0,8): **4.80 zł**

Łącznie do zapłaty: **30.00 zł**

* - pola obowiązkowe

[Złóż wniosek o udostępnienie](#)

Projekt współfinansowany przez Unię Europejską z Europejskiego Funduszu Rozwoju Regionalnego w ramach Regionalnego Programu Operacyjnego Województwa Łódzkiego na lata 2014-2020



3. Usługa generowania Licencji i wydania zbioru danych RCiWN

Rzeczoznawca dokonuje wpłaty (on-line lub przesyła dokument wpłaty), następuje automatyczna generacja Licencji, a dla wybranych pozycji ukazują się ceny transakcji lub wartości nieruchomości, które może pobrać rzeczoznawca.



Fundusze Europejskie
Program Regionalny



Unia Europejska
Europejski Fundusz
Rozwoju Regionalnego



Projekt współfinansowany przez Unię Europejską z Europejskiego Funduszu Rozwoju Regionalnego w ramach Regionalnego Programu Operacyjnego Województwa Łódzkiego na lata 2014-2020

Wniosek: GN.IV.6621.2663.2018 (wniosek opłacony)

Numer sprawy: GN.IV.6621.2663.2018
Data wpływu: 2018.08.30
Sygnatura wnioskodawcy:
Współczynnik K: 0.5
Współczynnik CL: 1
Współczynnik SU: 0.8
Kwota [zł]: 30.00
Dokument sprzedaży: OA-7734/2018
Data zapłaty: 2018.09.13

[Wniosek P](#)

[Wniosek P4](#)

[Dokument Obliczenia Opłaty](#)

[Licencja](#)

Pobierz dane w formacie: Plik HTML Plik TXT

[Pobierz](#)

Zamawiane pozycje z RCIWN

wygenerowano dnia: 2018.08.30



Projekt współfinansowany przez Unię Europejską z Europejskiego Funduszu Rozwoju Regionalnego w ramach Regionalnego Programu Operacyjnego Województwa Łódzkiego na lata 2014-2020

OPOCZNO, dnia 2018.08.30

Licencja GN.IV.6621.2663.2018_1007_K05

1. Nazwa organu wydającego licencję: Starosta Opoczyński, ul. Kwiatowa 1a, 26-300 Opoczno
2. Licencjodawca: Użytkownik testowy na potrzeby geoportalu
3. Informacje o materiałach zasobu, których dotyczy licencja:

Lp.	Nazwa materiału zasobu	Identyfikator materiału zasobu	Data wykonania kopii	Określenie obszaru/objektu, do którego odnosi się licencja ¹⁾
1	Zbiór danych rejestru cen i wartości nieruchomości w postaci elektronicznej		2018.08.30	Zamawiane pozycje z RCWN: 8654, 8233

4. Niniejsza licencja upoważnia licencjodawcę, wymienionego w pkt 2, lub ustanowione przez licencjodawcę podmioty do wykorzystywania, wyszczególnionych w pkt 3 materiałów zasobu:²⁾
w celu wykonania wyceny nieruchomości przez rzeczoznawcę majątkowego: test, nr uprawnień: 11111
5. Nie narusza licencji udostępnianie materiałów zasobu przez licencjodawcę innym podmiotom dla realizacji celu i w granicach uprawnień określonych w ust. 4.

.....
(podpis organu lub upoważnionej osoby³⁾)

POUCZENIE

Zgodnie z art. 48a ust. 1 ustawy z dnia 17 maja 1989 r. - Prawo geodezyjne i kartograficzne (Dz. U. z 2017r., poz. 2101 z późn. zm.) kto wykorzystuje materiały zasobu bez wymaganej licencji lub niezgodnie z warunkami licencji lub udostępni je wbrew postanowieniom licencji osobom trzecim, podlega karze pieniężnej w wysokości dziesięciokrotności opłaty za udostępnienie tych materiałów.

¹⁾ Określenie obszaru/objektu może nastąpić poprzez wskazanie: jednostki podziału terytorialnego kraju, jednostki podziału kraju stosowane w EGIB (jednostki ewidencyjne, obręby ewidencyjne, działki ewidencyjne), wykaz gość mapy, współrzędne poligonu, nazwę i identyfikator TERYT miejscowości, nazwę i identyfikator obiektu fizjograficznego (zgodnie z PRNG), identyfikatory punktów osnowy geodezyjnej, identyfikatory punktów granicznych Informacja nie jest wymagana w przypadku udostępniania dokumentów wchodzących w skład operatów technicznych

²⁾ Cel lub zakres upoważnienia do wykorzystania udostępnionych materiałów zasobu należy wybrać według listy stanowiącej załącznik do niniejszego wzoru

³⁾ Licencja wystawiona zgodnie z zasadami określonymi w art 40c ust 4 ustawy z dnia 17 maja 1989 r – Prawo geodezyjne i kartograficzne zawiera:

1) niepowtarzalny identyfikator umożliwiający weryfikację autentyczności licencji:

00025181-1f3f-4a8b-9561-8921fa96072e

2) adres strony internetowej umożliwiającej przeprowadzenie weryfikacji, o której mowa w pkt 1:

<https://opoczno.geoportal2.pl/map/osrodek/weryfikacja.php>

3) wskazanie daty, godziny, minuty oraz sekundy, w której nastąpiło wygenerowanie licencji w trybie art. 40c ust. 4 ustawy:
2018-08-30 08:09:03

4) zgodnie z art. 40c ust. 4 ustawy samodzielnie wydrukowana licencja nie wymaga podpisu organu lub upoważnionego pracownika oraz pieczęci urzędowej;

5) pouczenie o sposobie weryfikacji:

w formularzu na stronie internetowej, o której mowa w pkt 2, wpisać identyfikator, o którym mowa w pkt 1 i nacisnąć przycisk Weryfikuj

[Wydrukuj dokument](#)

Projekt współfinansowany przez Unię Europejską z Europejskiego Funduszu Rozwoju Regionalnego w ramach Regionalnego Programu Operacyjnego Województwa Łódzkiego na lata 2014-2020












Zapytania komornicze

4. Usługa potwierdzająca istnienie określonej osoby lub instytucji w bazie EGiB – moduł zapytania komornicze.

Uprawniony użytkownik (komornik) podaje w wywołanym oknie dane dotyczące osoby fizycznej (np. nazwisko i imię, PESEL) lub instytucji, a usługa sprawdza zawartość danych w bazie EGiB i zwrótnie informuje, czy osoba (instytucja) o wskazanych danych występuje lub nie występuje w bazie EGiB.

Projekt współfinansowany przez Unię Europejską z Europejskiego Funduszu Rozwoju Regionalnego w ramach Regionalnego Programu Operacyjnego Województwa Łódzkiego na lata 2014-2020

 GEOPORTAL - tryb publiczny	 Udostępnianie materiałów zasobu
 Dostęp w trybie chronionym	
 GEOPORTAL - tryb chroniony	 Dane opisowe EGİB
 Obsługa wykonawcy prac geodezyjnych	 Zapytania komornicze
 Dane RCIWN	



Fundusze Europejskie
Program Regionalny







Unia Europejska
Europejski Fundusz
Rozwoju Regionalnego




Projekt współfinansowany przez Unię Europejską z Europejskiego Funduszu Rozwoju Regionalnego w ramach Regionalnego Programu Operacyjnego Województwa Łódzkiego na lata 2014-2020

Zapytania komornicze

Wyszukiwanie osoby fizycznej



Nazwisko:*

Imię:*

PESEL:

Imię ojca:

Imię matki:

[Wyślij zapytanie](#)

* - pola obowiązkowe

Wyszukiwanie instytucji

Instytucja (wyszukiwana jako fragment):*

NIP:

REGON:

[Wyślij zapytanie](#)

* - pola obowiązkowe



Fundusze Europejskie
Program Regionalny



Unia Europejska
Europejski Fundusz
Rozwoju Regionalnego



Projekt współfinansowany przez Unię Europejską z Europejskiego Funduszu Rozwoju Regionalnego w ramach Regionalnego Programu Operacyjnego Województwa Łódzkiego na lata 2014-2020

Parametry zapytania:

Nazwisko:
Imię:

Rezultat wyszukiwania:

Gmina: Białaczów
Brak jednostek rejestrowych

Gmina: m. Drzewica
Brak jednostek rejestrowych

Gmina: g. Drzewica
Brak jednostek rejestrowych

Gmina: Mniszków
Brak jednostek rejestrowych

Gmina: m. Opoczno
Brak jednostek rejestrowych

Gmina: g. Opoczno
Jednostek gruntowych: 1

Gmina: Paradyż
Brak jednostek rejestrowych

Gmina: Poświętne
Brak jednostek rejestrowych

Gmina: Stawno
Brak jednostek rejestrowych

Gmina: Żarnów
Brak jednostek rejestrowych

Uwagi:

1. Należy zwrócić szczególną uwagę na wprowadzane dane. Ewentualne literówki uniemożliwią wyszukanie osoby.
2. W przypadku określenia imienia matki lub ojca lub numeru PESEL za zgodne uznaje się także osoby, które nie mają w Ewidencji Gruntów i Budynków uzupełnionych tych danych.
3. W przypadku określenia numeru PESEL przeprowadzana jest także dodatkowa analiza wyłącznie po tym numerze (z pominięciem kontroli zgodności pozostałych danych).
4. Jeśli osoba występuje w jednostce rejestrowej (gruntowej, budynkowej lub lokalowej) to pojawia się informacja o liczbie tych jednostek. System nie analizuje statusu osoby w jednostce (właściciel lub władający np. użytkownik wieczysty).
5. W celu otrzymania kompletnych danych lub w razie wątpliwości co do przeprowadzonej analizy należy zwrócić się do ośrodka dokumentacji w normalnym trybie.

Sporządził: Użytkownik testowy PODGIK, dnia: 2018-08-30



Unia Europejska
Europejski Fundusz
Rozwoju Regionalnego



Projekt współfinansowany przez Unię Europejską z Europejskiego Funduszu Rozwoju Regionalnego w ramach Regionalnego Programu Operacyjnego Województwa Łódzkiego na lata 2014-2020

5. Usługa generowania dokumentu opłaty wraz z płatnością elektroniczną

Ośrodek generuje Dokument Obliczenia Opłaty (DOO) i automatycznie powiadamia o konieczności wniesienia opłaty wraz z możliwością dokonania jej drogą elektroniczną.



Projekt współfinansowany przez Unię Europejską z Europejskiego Funduszu Rozwoju Regionalnego w ramach Regionalnego Programu Operacyjnego Województwa Łódzkiego na lata 2014-2020

Dokumenty/pliki

Dokumenty do zgłoszenia:

Wniosek	Data wpływu	Zgłoszenie	DOO	Licencja	Inne dokumenty
GN.I.6640.2.1765.2018	2018-08-08	zgloszenie.htm	DOO.htm	Licencja.htm	

Dodatkowe dokumenty/pliki do zgłoszenia:

Data	Dokument/plik
2018-08-08	ex_01_warstwy_do_mod.zip ex_21_dzialki_obszar.zip ex_31_kontury.zip ex_41_uzytki.zip



Wnioski

Wniosek: GN.I.6640.2.1939.2018

Kod materiału zasobu	Nazwa materiału zasobu	Identyfikator ewidencyjny materiału zasobu	Informacje dodatkowe mające wpływ na PD i AJ	Ilość
5.2	Wykaz współrzędnych i wysokości punktów szczegółowej osnowy geodezyjnej			2.0000
9.1	Zbiór danych bazy danych EGİB		PD= 1,0 - w przypadku udostępniania pełnego zbioru danych bazy danych EGİB (dane przedmiotowe i podmiotowe)	1.0000
13.1	Mapa zasadnicza w postaci rastrowej		AJ= 0,3 - dla mapy zasadniczej w skalach 1:1 000	1.0000
13.2	Mapa zasadnicza w postaci wektorowej		AJ= 1,0 - dla mapy zasadniczej w skalach 1:500	1.0000
16.1	Kopia materiału zasobu innego niż wymienione w tabelach 1-15 w postaci nielektronicznej		PD= 1,0 - dla formatu A4 lub mniejszego	4.0000

Opłata: OA 7731/2018 z dnia: 2018-08-29

Kwota: 30.00 zł

Zapłać

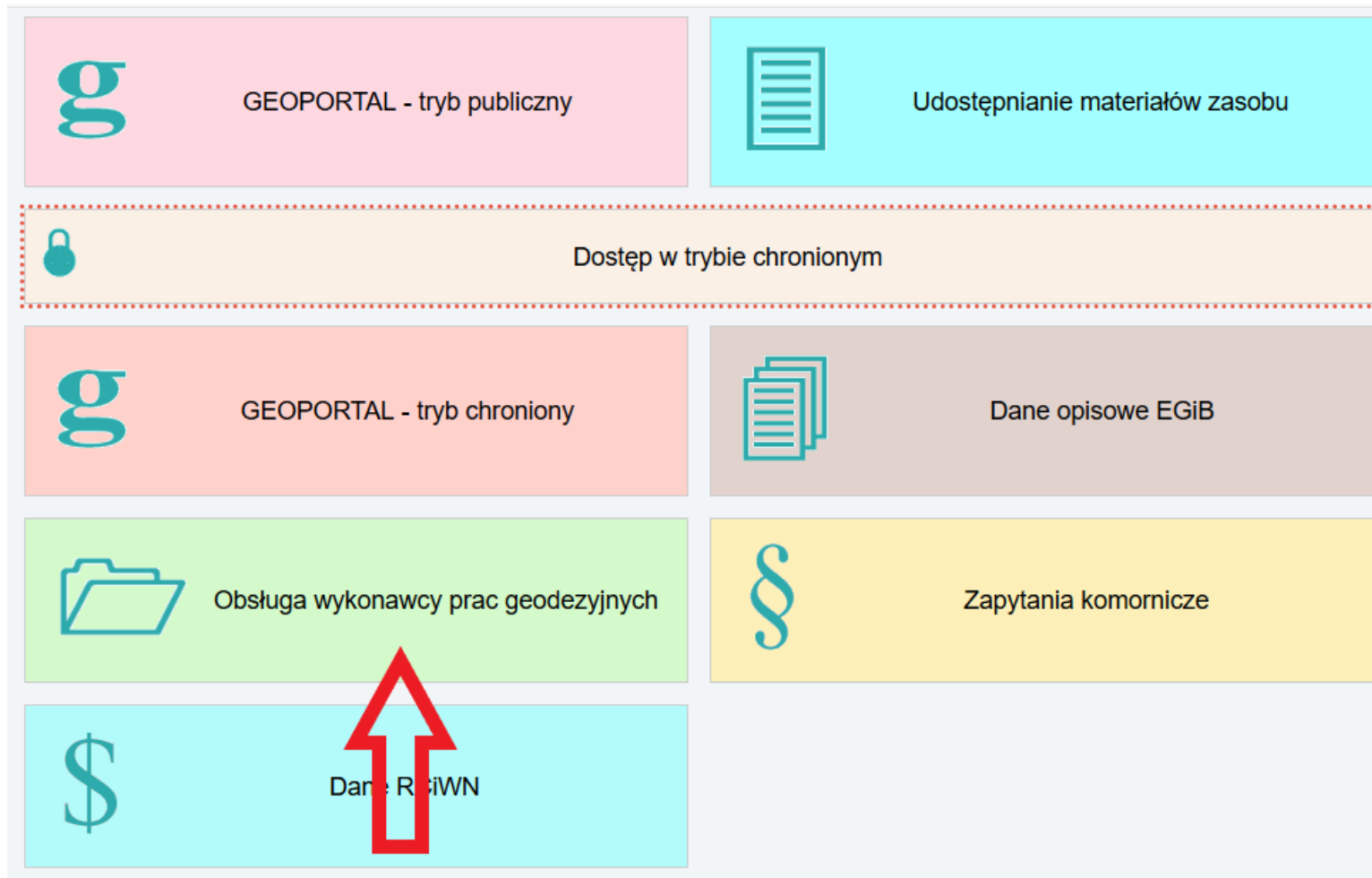


Projekt współfinansowany przez Unię Europejską z Europejskiego Funduszu Rozwoju Regionalnego w ramach Regionalnego Programu Operacyjnego Województwa Łódzkiego na lata 2014-2020

6. Usługa pobrania materiałów zasobu z obszaru zgłoszonej pracy wraz z Licencją

Po stwierdzeniu dokonania wpłaty Ośrodek generuje Licencję i przesyła ją wykonawcy, który poprzez usługę zawężoną do obszaru zgłoszonej pracy i uzgodnionej listy materiałów (personalizacja) umożliwi Wykonawcy automatyczne pobranie materiałów zasobu.

Projekt współfinansowany przez Unię Europejską z Europejskiego Funduszu Rozwoju Regionalnego w ramach Regionalnego Programu Operacyjnego Województwa Łódzkiego na lata 2014-2020



Projekt współfinansowany przez Unię Europejską z Europejskiego Funduszu Rozwoju Regionalnego w ramach Regionalnego Programu Operacyjnego Województwa Łódzkiego na lata 2014-2020

Eksporty z programu EWMAPA

Jednostka ewidencyjna ze zgłoszenia pracy ▾

-- Wybierz format eksportu -- ▾

Zamów dane

Uwaga! Eksporty dokonywane są na podstawie zakresu ze zgłoszenia (uzupełnienia) lub listy działek. Zmiana jednostki ewidencyjnej ma sens tylko w przypadku gdy zakres zgłoszenia nie pokrywa się z jednostką ewidencyjną widniejącą na zgłoszeniu.

Dokumenty/pliki

Dokumenty do zgłoszenia:

Wniosek	Data wpływu	Zgłoszenie	DOO	Licencja	Inne dokumenty
GN.I.6640.2.1765.2018	2018-08-08	zgłoszenie.htm	DOO.htm	Licencja.htm	

Dodatkowe dokumenty/pliki do zgłoszenia:

Data	Dokument/plik
2018-08-08	ex_01_warstwy_do_mod.zip ex_21_dzialki_obszar.zip ex_31_kontury.zip ex_41_uzytki.zip



Projekt współfinansowany przez Unię Europejską z Europejskiego Funduszu Rozwoju Regionalnego w ramach Regionalnego Programu Operacyjnego Województwa Łódzkiego na lata 2014-2020



Udostępnianie materiałów zasobu

7. Usługa zamówienia mapy ewidencji gruntów i budynków lub mapy zasadniczej wraz z generowaniem licencji i wydaniem produktu

Użytkownik uzupełnia on-line wniosek formularz P+P3 wraz ze wskazaniem przestrzennej lokalizacji obszaru, którego dotyczy zamówienie i podpisuje go z wykorzystaniem profilu zaufanego e-PUAP lub systemu PZGiK.

Ośrodek generuje i wysyła DOO.

Użytkownik dokonuje wpłaty (on-line lub przesyła dokument wpłaty). Ośrodek generuje Licencję i wysyła ją do użytkownika oraz generuje określony produkt:

w postaci elektronicznej (wysyłka on-line),

w postaci nieelektronicznej (papierowej lub nośnika zewnętrznego) i przesyła go pocztą tradycyjną.

Projekt współfinansowany przez Unię Europejską z Europejskiego Funduszu Rozwoju Regionalnego w ramach Regionalnego Programu Operacyjnego Województwa Łódzkiego na lata 2014-2020

Założenie konta



Starostwo Powiatowe w Opocznie

Logowanie

Użytkownik:

Hasło:

Zaloguj

[Zapomniałem hasła](#)

Nowe konto

Aby zamawiać materiały Państwowego Zasobu Geodezyjnego i Kartograficznego musisz mieć założone konto. Założenie konta jest bezpłatne.

Załącz konto

Projekt współfinansowany przez Unię Europejską z Europejskiego Funduszu Rozwoju Regionalnego w ramach Regionalnego Programu Operacyjnego Województwa Łódzkiego na lata 2014-2020

Założenie konta

Starostwo Powiatowe w Opocznie

Imię*	<input type="text"/>
Nazwisko*	<input type="text"/>
Użytkownik*	<input type="text"/>
Hasło*	<input type="text"/>
Powtórz hasło*	<input type="text"/>
E-mail*	<input type="text"/>
Telefon*	<input type="text"/>

Konto dla*:

- Osoby fizycznej (dokumenty będą wystawiane imiennie)
- Firmy/institucji/osoby prawnej (dokumenty będą wystawiane na nazwę firmy/institucji/osoby prawnej)

* - pole obowiązkowe

Na wskazany email zostanie wysłany link aktywacyjny.



Fundusze Europejskie
Program Regionalny



Unia Europejska
Europejski Fundusz
Rozwoju Regionalnego



Projekt współfinansowany przez Unię Europejską z Europejskiego Funduszu Rozwoju Regionalnego w ramach Regionalnego Programu Operacyjnego Województwa Łódzkiego na lata 2014-2020

Lista możliwych materiałów do zamówienia

Zamawianie materiałów/dokumentów zasobu

Mapa ewidencyjna - postać drukowana [?]

Mapa ewidencyjna - postać elektroniczna [?]

Mapa zasadnicza - postać drukowana [?]

Mapa zasadnicza - postać elektroniczna [?]

Dane RCiWN [?]



Fundusze Europejskie
Program Regionalny



Unia Europejska
Europejski Fundusz
Rozwoju Regionalnego



Projekt współfinansowany przez Unię Europejską z Europejskiego Funduszu Rozwoju Regionalnego w ramach Regionalnego Programu Operacyjnego Województwa Łódzkiego na lata 2014-2020

Formularz dla mapy ewidencyjnej

1. Oznaczenie wniosku nadane przez wnioskodawcę (pole nieobowiązkowe):

2. Parametry charakteryzujące zakres uprawnień do przetwarzania materiałów zasobu

- dla potrzeb własnych niezwiązanych z działalnością gospodarczą, bez prawa publikacji w sieci Internet
- dla potrzeb związanych z działalnością gospodarczą lub w celu publikacji opracowań kartograficznych - pochodnych materiałów zasobu w sieci Internet
- na cele edukacyjne
- w celu prowadzenia badań naukowych/prac rozwojowych
- w celu realizacji ustawowych zadań w zakresie ochrony bezpieczeństwa wewnętrznego państwa i jego porządku konstytucyjnego
- w celu prowadzenia szkolenia, w rozumieniu art. 2 ust. 1 pkt 37 ustawy z dnia 20 kwietnia 2004r. o promocji zatrudnienia i instytucjach rynku pracy (Dz. U. z 2017r. poz. 1065, z późn. zm.)

3. Osoba wyznaczona do kontaktów ze strony wnioskodawcy (pola nieobowiązkowe)

Imię, nazwisko: e-mail: telefon:

4. Forma przekazania i sposób odbioru materiałów

- postać nielektroniczna (wydruk)
- Sposób udostępnienia:
- wysyłka na adres z nagłówka
 - wysyłka na inny adres
 - odbiór osobisty

5. Skala:

- 1:500
- 1:1000
- 1:2000
- 1:5000

6. Postać mapy

Format wydruku: A4 A3 A2 A1 A0

Wydruk: kolorowy czarno-biały

Liczba egzemplarzy każdego arkusza:



Fundusze Europejskie
Program Regionalny



Unia Europejska
Europejski Fundusz
Rozwoju Regionalnego



Projekt współfinansowany przez Unię Europejską z Europejskiego Funduszu Rozwoju Regionalnego w ramach Regionalnego Programu Operacyjnego Województwa Łódzkiego na lata 2014-2020

Lista zamówień

Data	Oznaczenie wniosku	Zamówienie	Status
2018-07-18	GN.I.6640.3.1953.2018	Mapa ewidencyjna - postać drukowana (A4, 1:1000, cz-b, odbiór osobisty)	W realizacji

Wskaż zamówienie, aby zobaczyć szczegóły lub pobrać materiały



Fundusze Europejskie
Program Regionalny



Unia Europejska
Europejski Fundusz
Rozwoju Regionalnego



Projekt współfinansowany przez Unię Europejską z Europejskiego Funduszu Rozwoju Regionalnego w ramach Regionalnego Programu Operacyjnego Województwa Łódzkiego na lata 2014-2020

Szczegóły zamówienia, dokumenty do pobrania

Zamówienie: GN.I.6640.3.1953.2018

z dnia: 2018-07-18

Status: Obsługa zamówienia przez pracownika ośrodka dokumentacji

Dokumenty do pobrania

[Wniosek P](#)

[Wniosek P3](#)

Komunikaty

Czas	Osoba	Komunikat	Przeczytane
2018-07-18 07:58:59	~Mokrowiecki Piotr	Wpłynął nowy wniosek z formularza P3 - postać drukowana	<input checked="" type="checkbox"/>

Nowy komunikat:

[Wyślij komunikat](#)

Projekt współfinansowany przez Unię Europejską z Europejskiego Funduszu Rozwoju Regionalnego w ramach Regionalnego Programu Operacyjnego Województwa Łódzkiego na lata 2014-2020

Komunikator – możliwość wysyłania i odbierania wiadomości



Komunikaty dla użytkownika: Piotr Mokrowiecki

Wszystkie komunikaty:

Nie wyświetlaj więcej wyskakujących okienek z informacją o nowym komunikacie. Dezaktywacja działa do następnego logowania.

Czas	Zamówienie	Osoba	Komunikat	Przeczytane
2018-07-18 07:58:59	GN.I.6640.3.1953.2018	~Mokrowiecki Piotr	Wpłynął nowy wniosek z formularza P3 - postać drukowana	<input checked="" type="checkbox"/>

[Pokaż aktualne komunikaty](#)